



37846830
2018-03-12
14:42:18

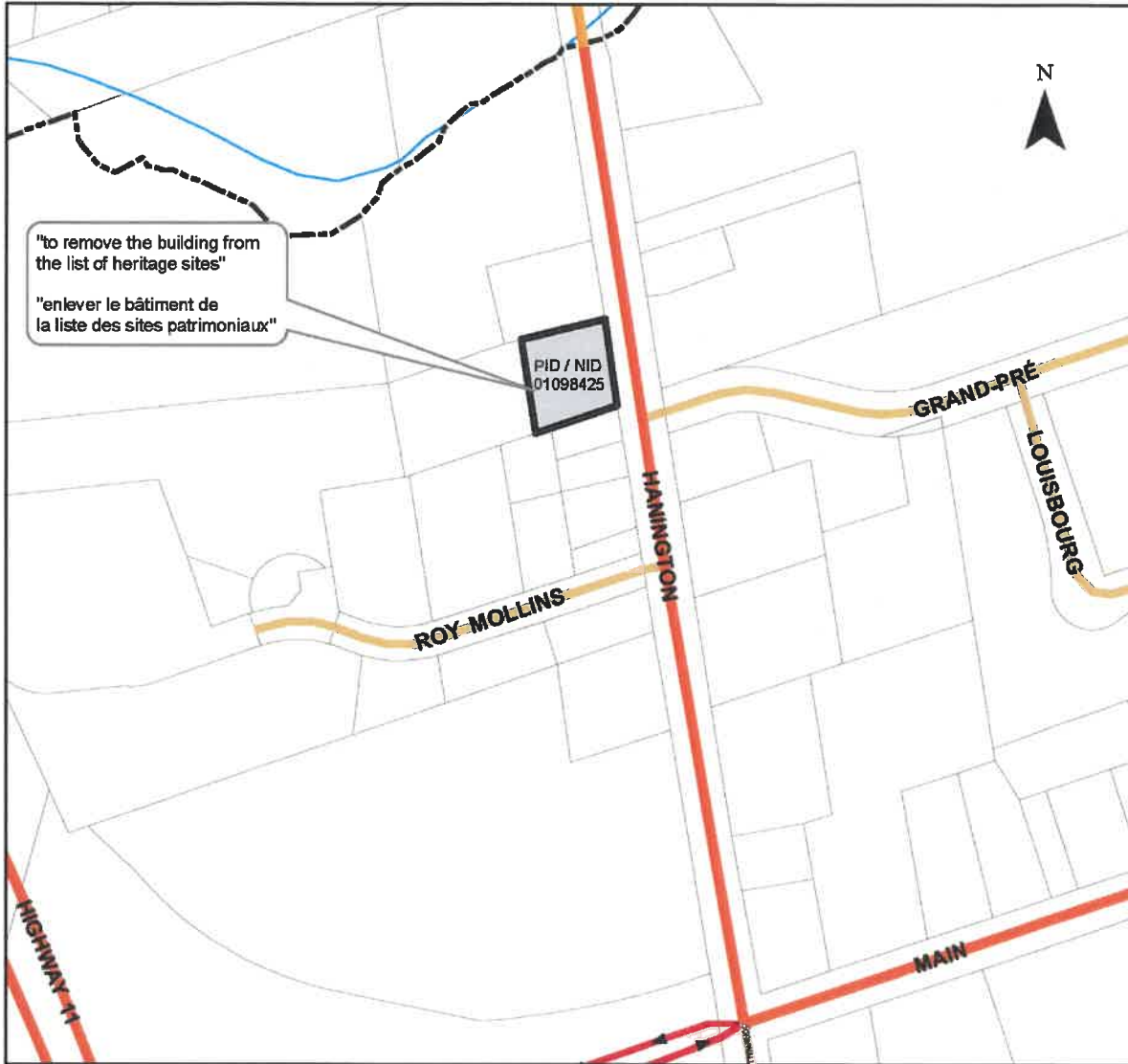
RECEIVED
MAR 16 2018

BY-LAW NO. Z-14-44-18Z	ARRÊTÉ NO. Z-14-44-18Z
<p>A by-law amending Zoning By-Law #Z-14-44 of the Town of Shediac</p> <p>The Council of the Town of Shediac under the authority vested in it by the <i>Community Planning Act</i>, S.N.B. 2017, c.19, enacts as follows:</p> <p>The Town of Shediac Zoning By-Law, being By-Law Number Z-14-44, enacted on the 28th day of April 2014 and filed in the Westmorland County Registry Office as Number 33795973 on May 23, 2014, is hereby amended as follows:</p> <p>Schedule A entitled "Town of Shediac Zoning Map" whenever it is mentioned in the text of the Zoning By-Law is amended by the map hereto attached as Schedule A-18.</p> <p>FIRST READING (by title) this 29th day of January, 2018.</p> <p>SECOND READING (by title and in its Entirety) this 26th day of February, 2018.</p> <p>THIRD READING (by title) and ENACTMENT this 26th day of February, 2018.</p>	<p>Un arrêté modifiant l'Arrêté de zonage #Z-14-44 de la Ville de Shediac</p> <p>En vertu des pouvoirs que lui confère la <i>Loi sur l'urbanisme</i>, L.N.-B. 2017, c.19, le conseil municipal de Shediac, édicte ce qui suit :</p> <p>L'Arrêté de zonage de la Ville de Shediac, soit l'Arrêté Z-14-44, édicté le 28 avril 2014 et déposé au bureau d'enregistrement du comté de Westmorland sous le no. 33795973, le 23 mai 2014, est modifié comme suit :</p> <p>L'annexe A intitulé « Carte de zonage de la Ville de Shediac » et mentionnée dans le corps de l'Arrêté de zonage est modifiée par la carte ci-jointe à titre d'annexe A-18.</p> <p>PREMIÈRE LECTURE (par son titre) le 29^e jour de janvier 2018.</p> <p>DEUXIÈME LECTURE (par son titre et dans son intégralité) le 26^e jour de février 2018.</p> <p>TROISIÈME LECTURE (par son titre) et ÉDICTION le 26^e jour de février 2018.</p>
<p style="text-align: right;"> Jacques LeBlanc, Maire / Mayor</p> <p style="text-align: right;"> Gilles Belleau, Greffier / Clerk</p> <p>NID / PID : 01098425 Propriétaire / Owner : Kevin LeBlanc Municipalité / Municipality: Ville de Shediac / Town of Shediac</p>	

Schedule A-18 / Annexe A-18

Ville de Shediac / Town of Shediac
CARTE DE ZONAGE / ZONING MAP

Date: December 1, 2017 / le 1 décembre 2017



Legend / Légende

 "to remove the building from the list of heritage sites" /
"enlever le bâtiment de la liste des sites patrimoniaux"

Scale / échelle 1:2,500

0 25 50 100 150 200 250 Metres/mètres